

Достопримечательности Красноярского края

Красноярский край можно назвать настоящей сокровищницей, обеспечивающей необходимыми ресурсами страну. А еще здесь богатая история, потрясающая архитектура, насыщенная культурная жизнь и уникальная природа. Именно последняя заслуживает отдельного внимания.



Такое раздолье уникальных природных ландшафтов встретишь не в каждом регионе России. Расскажем, что непременно туристу стоит посмотреть в Красноярском крае.

1. Природный парк «Ергаки»

Ергаки очень красивое и необычное место. Находится на юге Красноярского края. Первые туристические маршруты в Ергаках были проложены еще в 50-е. Постепенно хребет приобретал все большую популярность, завоевывая любовь туристов, а ландшафтное и биологическое разнообразие этой живописной местности — все более высокую оценку специалистов.

И в 2005 году был создан природный парк «Ергаки», территория которого признана особо охраняемой. Остроконечные пики хребта, входящего в горную систему Западных Саян и образованного более 2 млн лет назад, имеют романтические названия: Зуб Дракона, Каменный Замок, Птица, Кит и другие.



В настоящее время здесь множество туристических маршрутов, каждому из которых присвоен один из трех цветов, говорящих об уровне сложности. Протяженность самого короткого маршрута — до замершего над обрывом Висячего камня — составляет 15 км. Зимой сюда едут лыжники и сноубордисты, летом — любители походов с палатками.

2. «Красноярские столбы»

Место, где сибирская природа предстает во всей своей красе - национальный парк «Красноярские столбы». Уникальность и ценность этой местности была признана еще в 1925 году, когда местные жители инициировали создание особо охраняемой природной зоны, стремясь спасти территорию от вырубки и посягательств на добычу природного камня.



Визитной карточкой парка, давшей ему название, являются удивительные творения природы — сиенитовые скалы, в очертаниях которых угадывается то человеческая фигура, то животное, то мифическое существо. Всего здесь почти две сотни скал и скальных образований, и у каждой из них — свое название: Перья, Львиные ворота, Дед, Бабка и Внучка, Слоник и другие.

Многие из них используются в качестве тренировочного плацдарма начинающими альпинистами, а также для отработки навыков уже опытными покорителями вершин.

3. Манская петля

Манская петля — будто оживший пейзаж с открытки: настолько нереалистично идеальным и прекрасным кажется изящный изгиб правого притока Енисея — реки Маны, которым она обходит скальный массив, будто случайно оброненный кем-то свыше на ее пути. Длина петли составляет около 5 км, а длина перешейка, соединяющего ее начало и конец — примерно 200 м. Интересно, что именно на реке Мане проходили съемки фильма «Хозяин тайги» с Владимиром Высоцким и Валерием Золотухиным. Еще она использовалась как заставка к фильму «Угрюм-река».



Манская петля — одно из любимых туристами мест. Целью туристического маршрута является восхождение на скалистый утес высотой 650 м. Наградой тем, кто осилит этот маршрут, послужит невероятный вид на дикую тайгу и степенную Ману. Тем, кто экстриму предпочитает более спокойные пешие прогулки, можно просто пройтись по берегу Маны и устроить пикник.

4. Красноярское море

Популярный на сегодняшний день туристический маршрут для любителей активных развлечений: летом здесь можно прокатиться на катерах, водных лыжах, вейкбордах, гидроциклах. А зимой, когда Красноярское море «встанет», отправиться в увлекательную прогулку на лыжах, снегоходах и хивусах (катер на воздушной подушке).

Красноярское море пользуется популярностью у рыбаков и поклонников пляжного отдыха. На побережье Красноярского моря разбито множество турбаз на любой вкус и кошелек, организовано паромное сообщение, работают яхт-клубы. Здесь же находятся Бирюсинские пещеры, куда организуют спелеологические туры.



Немного истории: Красноярское водохранилище, которое местные называют морем, было образовано на Енисее при начавшемся в середине XX века строительстве Красноярской гидроэлектростанции. Красноярское водохранилище является вторым в России по объему воды.



5. Бирюсинские пещеры

В приустьевой части Бирюсы, спадающей в Красноярское водохранилище, очень живописные склоны, в которых тысячелетиями образовывались извилистые пещерные ходы. Эту местность еще называют «Сибирской Швейцарией». Скульпторами здесь выступают вода, размывающая горные породы, и время — процесс не останавливается до сих пор. К сегодняшнему дню открыто около 70 пещер, глубина большинства из них — около 170 м, а протяженность самого длинного хода составляет 5 км.

Внутри они выглядят именно так, как принято описывать пещеры в школьных учебниках географии или показывать их в кино: многочисленные сталактиты и сталагмиты, подземные озера, стайки ютящихся летучих мышей. Обязательно посетите небольшую пещеру Мамонтова и Царские ворота — это скальная арка на берегу и самое известное место в заливе. Также впечатляет Козыреевский зуб - это лучшая смотровая площадка, благодаря тому, что скальной массив возвышается на 350 метров. Правда, добраться туда непросто, но поверьте, ради того, чтобы увидеть такие потрясающие сибирские пейзажи, можно чуточку постараться.



6. Кутурчинское Белогорье

Кутурчинское Белогорье — еще один горный хребет Красноярского края. Имея протяженность около 80 км, он считается менее популярным из-за некоторой удаленности от Красноярска (около 200 км), чем, например, упомянутые выше

Красноярские столбы, но не менее прекрасным. Эта местность подойдет любителям уединения и дикой, не прирученной человеком тайги. А еще она привлекает тех, кто занимается водными сплавами — здесь участок реки Маны образует сразу три порога. На одном из них ежегодно проводится чемпионат Красноярского края по водному слалому.

Но и «сухопутным» туристам есть что посмотреть на Кутурчинском Белогорье. Это и поросшие мхами и лишайниками скалы-останцы, именуемые также столбами, и озеро Атласное, имеющее, по одной из версий, метеоритное происхождение, и бурлящие горные речушки. Что касается столбов, то некоторые из них имеют настолько причудливые формы, что трудно поверить версии о случайном творении природы. Вероятно, так же считают отдельные группы исследователей, причисляющих столбы к древним мегалитам.



7. Богунайский водопад


Богунай — небольшая, но с очень сильным характером-течением таежная река, впадающая в более крупный Кан и образующая каскады в районе города Зеленогорска, находящегося примерно в 160 км от Красноярска. Зеленогорск — закрытый город, поэтому о пропуске сюда следует позаботиться заранее, но, с другой стороны, пропускной режим охраняет это чудо природы от толп туристов.



Водопад имеет два уровня. Высота первой ступеньки — около метра, а вот со второй, высотой около 10 м, бурлящая вода горной речушки шумным потоком падает вниз и живописно разбивается брызгами о камни. Самые закаленные туристы не упускают возможности искупаться в Богунае, однако температура воды очень бодрящая даже в пик лета. Ну и покоряя эти обросшие легендами места, стоит не забывать смотреть по сторонам — виды открываются чудесные.

8. Краснотуранское побережье

Краснотуранский район находится на юге Красноярского края, и предлагает туристам самое что ни на есть летнее развлечение — пляжный отдых. Чистейший песок, прогретая вода Красноярского водохранилища, неповторимый аромат подступающего к прибрежной линии соснового бора, отлично развитая инфраструктура — все это позволяет отдыхающим чувствовать себя на настоящем курорте.




Многие совершенно серьезно называют эту местность сибирскими Мальдивами. Кстати, знаете ли вы, что сибирский загар считается самым стойким в России? Так что желающим получить здоровый бронзовый оттенок кожи — точно сюда.

9. Борус

Борус — еще один горный хребет Красноярского края. Он располагается на юге региона, вблизи от границы с Хакасией, и входит в состав национального парка «Шушинский бор». Борус имеет четыре пика, самый высокий из них — Большой Борус — находится на высоте 2318 м над уровнем моря. Кстати, само название хребта складывается из начальных букв фамилий первых покорителей горы — альпинистов Борисова и Русанова.

Этот хребет прячет в себе многочисленные ручьи и водопады, суровые каменные валуны, озера с ледниковой водой. Особого внимания заслуживает озеро Венеция, которое будто бы «налили» в центр марсианского кратера — оно окружено каменистой почвой с минимумом растительности. А берега озера Бонзай, наоборот, густо поросли лиственницами, чудом выросшими на камнях.



10. Озера Шарыповского района

Шарыповский район известен далеко за пределами Красноярского края своими озерами. Если смотреть на его карту, то кажется, будто кто-то огромный беспорядочно обронил сверху гигантские капли водоемов — всего их тут насчитывается чуть меньше трех сотен. Искусственное происхождение имеют лишь немногие из них, остальные, как и множество других объектов Красноярского края, можно назвать не иначе как чудом природы.

Пожалуй, самое туристическое из озер — Большое. На его берегах множество баз отдыха и облагороженных территорий для кемпинга. Каждое лето вода озера хорошо прогревается, поэтому плавать здесь — одно удовольствие. Озеро Инголь — пресное, с прозрачной и чистой водой, содержащей серебро. Славится целебными свойствами и лечебными грязями. На берегу озера размещены профилакторий и базы отдыха, можно приехать и с палаткой. Посмотреть на водопад и родники с чистой пресной водой можно на озере Круглом. А чтобы отдохнуть и поплавать с детьми, лучше всего отправиться на озеро Линево. Его площадь — 1,45 кв. м, а максимальная глубина — 5 м. Заходы в воду пологие, удобные, вода в озере хорошо прогревается. На берегу расположены детский лагерь и база отдыха.



11. Плато Путорана

Плато Путорана располагается на севере Красноярского края. Его площадь сопоставима с площадью Великобритании. Эта природная достопримечательность находится уже за полярным кругом, поэтому среднесуточная температура, превышающая нулевую отметку, наблюдается здесь только в летние месяцы и только на дне долин.

С двух сторон плато заканчивается крутыми 800-метровыми обрывами, что выглядит весьма эффектно. Самой высокой точкой является гора Камень, высота которой — 1701 м. В 2010 году плато вошло в список всемирного наследия ЮНЕСКО.

Таким количеством легенд, как плато Путорана, пожалуй, не оваят ни один район Крайнего Севера. Огромная территория, по площади сравнимая с Великобританией, находится рядом с полуостровом Таймыр.

Сильно разветвленный горный массив Путорана на севере и западе оканчивается 800-метровыми обрывами. Здесь почти нет человеческого жилья, зато настоящее раздолье для диких животных. Живописные скалы, студёные озера, водопады, вечные снега — здешняя красота по-северному сурова и в то же время невероятно притягательна. Именно тут, за Полярным кругом, природа сумела сохранить первозданный вид.



История

Своим появлением плато Пutorана обязано извержению супервулкана, которое произошло примерно 250 млн лет назад. Оно было настолько мощным, что уничтожило 70% животного мира на территории в сотни километров вокруг, и эта катастрофа даже получила свое название — Великое пермское вымирание. Таким образом Пutorана имеет лавовую природу, и это второе по величине лавовое плато в мире.



Благодаря географическому положению, плато Путорана всегда было изолировано от других территорий, поэтому тут сохранилась уникальная фауна и флора. Что же касается людей, то некогда в этих местах жили племена долган, нганасан и эвенков (тунгусов), однако они давным-давно покинули эти места.

Путорана было впервые исследовано в 1844 году Александром Миддендорфом, российским зоологом, географом, натуралистом, основоположником мерзлотоведения. В 1902 году плато едва не получило его имя, однако ученый совет решил все же оставить аутентичное название (в переводе с эвенкийского Путорана означает «Покрытый облаками»).


В первой половине XX века на озере Лама, одном из самых красивых на плато, был построен дом отдыха и разбит палаточный пионерский лагерь. В 1958 году их переоборудовали в турбазу.

Не обошлось в истории плато Путорана и без темных пятен. Так, в 1975 и 1977 годах тут были проведены подземные ядерные испытания. Заряды взорвали на глубине в 800 м в закупоренных бетоном скважинах.

Сегодня плато Путорана — это популярный туристический объект. Сюда едут любители активного отдыха, фотографы и любознательные туристы. Значительная часть плато относится к заповеднику «Путоранский».

Живописные виды


Плато Путорана очень необычно по форме. Представьте себе разветвленную горную систему, у которой при каком-то катаклизме начисто срезало верхушки — именно так выглядят здешние горы: крутые склоны и абсолютно плоский верх.



Растительности в горах немного — мало кто способен выжить в суровых условиях Заполярья. Кое-где в долинах есть участки, поросшие лиственницами и елями, местами встречается низкорослая тундровая растительность, но огромные территории лишены зелени полностью и представляют собой каменистые пустыни. Все это выглядит фантастично, точно пейзаж из далекого прошлого нашей планеты, когда на ней только-только зарождалась жизнь.

Озера

Плато Путорана — это край озер. Их тут больше 25 тысяч! Все они так называемого фьордового типа — это фактически горные долины, залитые кристально прозрачной водой. Да, вода в здешних озерах невероятно чистая. Многие едут сюда исключительно ради рыбалки, ведь в озерах водятся сиг, муксун, ряпушка, омуль, чир, пелядь и другие виды рыб.



Самые известные озера: Лама (возле него находится Музей нганасанской культуры и турбаза), Собачье, Аян. А самое глубокое — Хантайское. Сложно представить, но глубина этого озера достигает 420 метров!

Водопады

Горы плато Путорана называют трапповыми — их плоские вершины находятся на разном уровне, образуя что-то вроде исполинской лестницы. И вот по этим-то «ступенькам» и сбегает многочисленные водопады. Наиболее известны Кандинский (его высота 108 м), многокаскадный водопад Тальниковый, Большой Курейский, признанный самым мощным в России. Также известен не самый высокий, но весьма живописный водопад Иркиндинский. Рядом с некоторыми водопадами есть удобные смотровые площадки, откуда можно безопасно любоваться могучими потоками воды.



Северное сияние

Как только полярный день начинает сдавать свои позиции (а это происходит ближе к концу августа), тут можно увидеть самое настоящее северное сияние. Чем темнее ночь, тем оно ярче и красивее. Зрелище это неповторимое, и никакие современные спецэффекты не сравнятся с тем, на что способна природа. Наблюдать северное сияние лучше всего с вершины одной из гор плато Путорана.



Интересные факты

- Площадь плато Путорана составляет 250 тыс. кв. км, а максимальная высота — 1701 м над уровнем моря (гора Камень).
- Через плато Путорана проходит путь миграции самой большой в России популяции диких северных оленей.
- Путоранский заповедник, расположенный на плато, является памятником всемирного наследия ЮНЕСКО.
- Озеро Виви на плато Путорана — это географический центр России.
- Плато Путорана — рекорсмен страны по количеству озер и водопадов. Здесь находится самый высокий (Канданский) и самый мощный (Курейский) водопады.
- Многие поселения в окрестностях плато, в том числе и Норильск, обязаны своим существованием лагерям, которые создавали тут, начиная с 1935 года. Города и поселки были построены руками заключенных.
- На плато Путорана обитает целая популяция занесенных в Красную книгу снежных баранов, которая формировалась тут в течение 15 тысяч лет. На настоящий момент она остается малоизученной.
- На плато находится самое крупное в России месторождение медно-никелевых руд.
- На плато Путорана есть две ветки железной дороги. Они находятся высоко в горах, но когда и для чего их построили, до сих пор остается загадкой.

Интернет – ресурсы:

1. Достопримечательности Красноярского края. Электронный ресурс: <https://www.kp.ru/russia/krasnoyarskij-kraj/dostoprimechatelnosti/?ysclid=luzrndrla4658080701>
2. Плато Путорано. Электронный ресурс: <https://www.kp.ru/russia/krasnoyarskij-kraj/mesta/plato-putorana/>